



Waldbrandgefahr / Vorsichtsmassnahmen Lagebulletin Nr. 3

Erstellt am: Mittwoch 07. August 2019 um 06.00Uhr
Durch: Andy Walder; C RFO

Lage / Information Kanton Aargau

Der Kantonale Führungsstab (KFS), die Abteilung Wald und die Abteilung Landschaft und Gewässer des Departements Bau, Verkehr und Umwelt (BVU) sowie die Aargauische Gebäudeversicherung (AGV) haben gestern die Gefahrenstufe 3 für Waldbrand aufgehoben.

Lage im Zurzibiet

Die Niederschläge von Anfang dieser Woche, sowie die etwas tieferen Temperaturen haben die Lage im Zurzibiet etwas entschärft. Der Bevölkerungsschutz Zurzibiet empfiehlt deshalb den Verbandsgemeinden eine Entwarnung- Waldbrandgefahr Stufe 4 auf die Stufe 3.

Die Stufe 3 bedeutet:

- das Feuern **im Wald** in unbefestigten Feuerstellen ist verboten.
- Bei offenen Feuern in befestigten Feuerstellen im Wald, ist der Funkenflug zu beachten, verzichten Sie auf das Feuern bei Wind.
- Achten Sie in der Umgebung auf mögliche Brandschäden und halten Sie Löschmittel bereit.

RFO Zurzibiet

Das RFO ist über 24 Stunden erreichbar. Das KP ist nicht besetzt. Kontaktaufnahme und Rückfragen sind an den C RFO Andy Walder zu richten, Telefon 079 175 69 77. Für ein sofortiges Aufgebot des RFO steht zudem die Alarmnummer 118 zur Verfügung.

Massnahmen / Aufträge

- Gemeinden:
- a) @ Manuel Gangel: Organisation Gemeinschafts-Inserat der Gemeinden in der Botschaft.
 - b) Weiterleitung der Informationen an das Gemeinde- und Forstpersonal

Verbindungen, Rückfragen

Ansprechperson: Andy Walder, C RFO
Telefon: 079 175 69 77
Mail: crfo@bevs-zurzibiet.ch
Webseite: www.bevs-zurzibiet.ch

WICHTIGER HINWEIS: Die aufgeführten Telefonnummern sind vertraulich!

Nächstes Bulletin

Ein nächstes Bulletin erscheint bei geänderter Lage oder Situation.

Geht an

- Vorstand Bev S Verband Zurzibiet
- Alle Gemeinden Bev S Zurzibiet (25)
- Feuerwehrkommandos Zurzibiet (10+2)
- Aargo-Holz (Weiterleitung der Information an Forstverantwortliche)
- RFO Zurzibiet gesamt

























z.K. an

Kantonaler Führungsstab (KFS)

MERKBLATT

Gefahrenstufe 3 von 5 (grosse Gefahr) – Mahnung zur Vorsicht

Hinweis: Informieren Sie sich bei Ihrer Gemeinde über allfällige weitergehende Verhaltensanweisungen

	 Siedungsgebiet & Offenland	 Wald + 50m Abstand	 Hinweise
 Rauchenware			Brennende Rauchenwaren nie wegwerfen.
 Feuerstelle			 Beachten Sie allfällige weitergehende lokale Feuerverbote!  Bei offenem Feuer ist der Funkenflug zu beachten. Verzichten Sie auf das Feuern bei Wind.  Achten Sie in der Umgebung auf mögliche Brandrisiken und halten Sie Löschmittel bereit.
 befestigte Feuerstelle			
 Kohlegrill			
 Gas- / Elektrogrill			
 Waldhütte			 Informieren Sie sich über die Nutzungsregeln beim Eigentümer.

Besondere Verhaltensanweisungen:

 Höhenfeuer			 Informieren Sie sich bei Ihrer Gemeinde über weitergehende Verhaltensanweisungen oder Verbote.
 Himmelslaternen			
 Feuerwerk			 Beachten Sie die Anleitungen, halten Sie bei Raketen und ähnlichem Feuerwerk einen Mindestabstand von 200 Meter zum Wald ein.

Erläuterung zum Gültigkeitsbereich:

Wald: Flächen mit Bäumen oder Baumgruppen
Offenland: Wiesen und Felder, die ausserhalb der Ortschaften liegen
Siedlungsgebiet: das Gebiet innerhalb der Ortschaften

Rechtlicher Hinweis

Das Merkblatt soll einen vereinfachten Überblick über das Thema verschaffen. Es können keine Ansprüche daraus abgeleitet werden. Rechtlich verbindlich sind das Brandschutzgesetz, Brandschutznorm, die Brandschutzrichtlinie Brandverhütung und organisatorischer Brandschutz sowie die einschlägigen Rechtsgrundlagen und die gängige Rechtsprechung.