



Waldbrandgefahr / Vorsichtsmassnahmen Lagebulletin Nr. 1

Erstellt am: Montag 22. Juli 2019 um 18.00Uhr
Durch: Andy Walder; C RFO

Lage / Information

Infolge Wärme und Trockenheit wurden in manchen Kantonen für Waldbrandgefahr bereits die Gefahrenstufen zwischen 2 und 3 bekannt gegeben. Im Kanton Aargau ist die Trockenheitslage regional sehr unterschiedlich. Ob eine Erhöhung der Waldbrandgefahr auf die Stufe 3 durch den Kanton erlassen wird ist im Moment noch offen.

Das kantonsweite Feuerverbot und dessen Umfang wird im Kanton Aargau aktuell durch die Aargauische Gebäudeversicherung (AGV) erlassen. Die Gemeinden sind für ihr Gemeindegebiet dazu ebenfalls befugt, wenn es die Situation erfordert und kein kantonales Verbot erlassen wird. Zudem können die Gemeinden ein kantonales Verbot verschärfen, nicht aber abschwächen.

Lage im Zurzibiet

Das Zurzibiet hatte in den vergangenen Wochen, gegenüber anderen Regionen, nur geringe Niederschlagsmengen zu verzeichnen. Die Wetterberichte sagen in der laufenden Woche weiter keine, bis allfällig vereinzelte örtliche Niederschläge voraus.

HINWEIS:

Trockenheit und Niederschläge können lokal sehr unterschiedlich auftreten. Daraus kann die Situation resultieren, dass in gewissen Gemeinden der Erlass eines Feuerverbots angezeigt, in anderen hingegen nicht erforderlich ist. In einem solchen Fall werden KFS und AGV kein kantonales Feuerverbot erlassen.

Ist ein solches in einer oder mehreren Gemeinden jedoch angezeigt, so kann und soll die Gemeinde ein Feuerverbot für ihr Gemeindegebiet aussprechen.

Die Wärme und die geringen Niederschläge der letzten Zeit haben regional im Zurzibiet zu einer erheblichen Trockenheit geführt. Der Bevölkerungsschutzverband Zurzibiet empfiehlt deshalb den Verbandsgemeinden im Zurzibiet der Erlass der Waldbrandgefahrenstufe 4.

Waldbrandgefahr Stufe 4 bedeutet Konkret, dass im Wald (und im Abstand von 200 Metern zum Waldrand) keine offenen Feuer entfacht werden dürfen. Ebenso ist es verboten, Feuerwerke in diesem Bereich anzuzünden. Im Siedlungsgebiet sind Feuer und Feuerwerke noch eingeschränkt erlaubt.

Empfehlung RFO Zurzibiet

Das RFO Zurzibiet empfiehlt den Gemeinden ein bedingtes Feuerverbot (Gefahrenstufe 4 von 5) auf Gemeindegebiet zu erlassen und dies mit einer Anzeige in der Botschaft vom Samstag 27.07.2019, wiederum gemeinsam analog dem letzten Jahr 2018, zu publizieren.

RFO Zurzibiet

Das RFO ist über 24 Stunden erreichbar. Das KP ist nicht besetzt. Kontaktaufnahme und Rückfragen sind an den C RFO Andy Walder zu richten, Telefon 079 175 69 77. Für ein sofortiges Aufgebot des RFO steht zudem die Alarmnummer 118 zur Verfügung.

Massnahmen / Aufträge

- Gemeinden:
- a) Weiterleitung der Informationen an das Gemeinde- und Forstpersonal
 - b) Sensibilisierung aller Gemeindeangestellten auf Vorsichtsmassnahmen
 - c) Unverzögliche Meldung von besonderen Vorkommnissen, bzw. einer "Nichteinhaltung" eines bedingten Feuerverbotes an die Repol
 - d) Wo möglich und sinnvoll soll die Warntafel aufgestellt werden

- Feuerwehren:
- a) Meldung von Löscheinsätzen im Zusammenhang mit der Trockenheit / Waldbrandgefahr an das RFO

Verbindungen, Rückfragen

Ansprechperson: Andy Walder, C RFO
Telefon: 079 175 69 77
Mail: crfo@bevs-zurzibiet.ch
Webseite: www.bevs-zurzibiet.ch

WICHTIGER HINWEIS: Die aufgeführten Telefonnummern sind vertraulich!

Nächstes Bulletin

Ein nächstes Bulletin erscheint bei geänderter Lage oder Situation.

Geht an









































- Vorstand Bev S Verband
- Alle Gemeinden Bev S Zurzibiet (25)
- Feuerwehrkommandos Zurzibiet (10+2)
- Aargo-Holz (Weiterleitung der Information an Forstverantwortliche)
- RFO Zurzibiet gesamt

z.K. an

Kantonaler Führungsstab (KFS)

MERKBLATT

4 Verhalten bei Trockenheit:
Gefahrenstufe 4 von 5 (grosse Gefahr)
– bedingtes Feuerverbot

	 Siedlungsgebiet	 Natur / Wald	 Hinweise
			Brennende Raucherwaren nie wegwerfen.
 Befestigte Feuerstelle	 Erhöhte Vorsicht		 Bei offenen Feuern gilt es, einen Mindestabstand von 200 Meter zum Waldrand einzuhalten. Zusätzlich Löschmittel bereithalten.
 Feuerstelle			 Ausnahme: Höhen- und 1.-August-Feuer mit einem Mindestabstand von 200 Meter zum Waldrand.
 Elektrogrill			
 Gasgrill			
 Kohlegrill	 Erhöhte Vorsicht		 Löschmittel bereithalten  Funkenflug beachten
 Kleinfeuerwerk	 Erhöhte Vorsicht		 Anleitung beachten (z. B. Sicherheitsabstände) und Umgebung berücksichtigen (trockene Wiesen und Felder).
 Raketen/-batterien	 Erhöhte Vorsicht		 Halten Sie mindestens 200 Meter Abstand vom Waldrand ein. Auch hier gilt, Anleitung und Umgebung beachten.
 Himmelslaternen			
 Waldhütte mit Kamin			Sprechen Sie die Nutzung mit dem Eigentümer ab. Vermeiden Sie in jedem Fall Funkenflug.
 Waldhütte mit Unterstand			
 Waldhütte mit Feuerstelle			

Rechtlicher Hinweis

Das Merkblatt soll einen vereinfachten Überblick über das Thema verschaffen. Es können keine Ansprüche daraus abgeleitet werden. Rechtlich verbindlich sind das Brandschutzgesetz, Brandschutznorm, die Brandschutzrichtlinie Brandverhütung und organisatorischer Brandschutz sowie die einschlägigen Rechtsgrundlagen und die gängige Rechtsprechung.